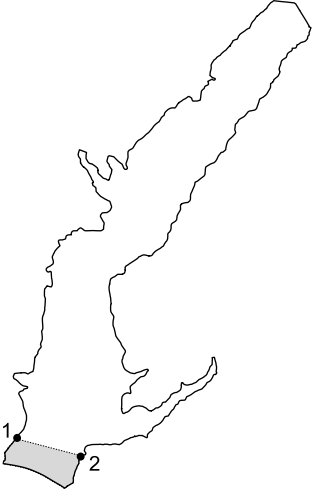
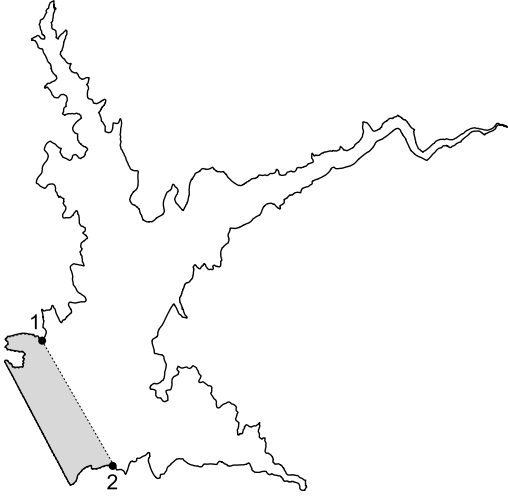
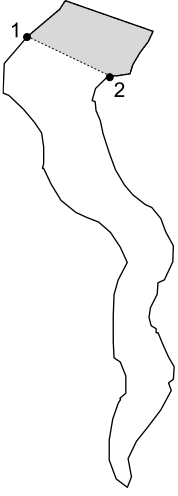
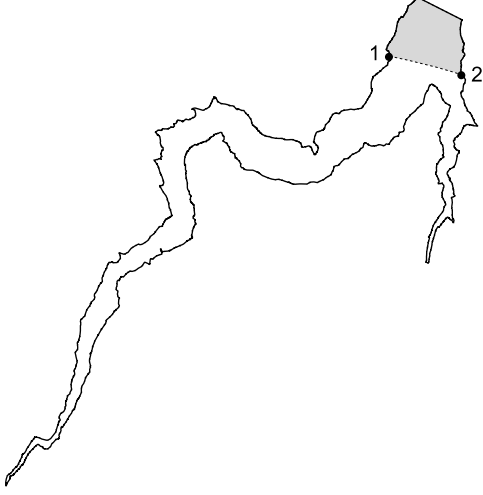
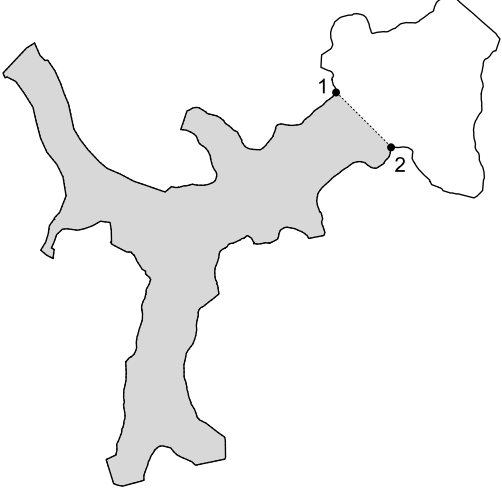
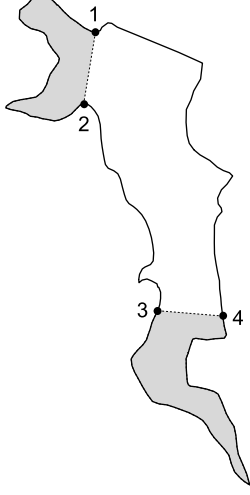


**Απαγορευμένες περιοχές αλιείας σε υδατοφράκτες / Fishing restricted areas in water reservoirs**

Απαγορεύεται η αλιεία στις περιοχές των υδατοφρακτών που απεικονίζονται σκιασμένες στους πιο κάτω χάρτες και οριοθετούνται από τις ευθείες που ορίζονται από τα αναφερόμενα σημεία, ως εξής:

Fishing is prohibited in the water reservoir areas shaded in grey in the maps below and delimited by the straight lines defined by the referred points, as follows:

<p><b>Υδατοφράκτης Ασπρόκρεμμου</b> <b>Asprokremmos reservoir</b></p>  <p>1. 34°43.676'N 32°33.214'E 2. 34°43.604'N 32°33.552'E</p>	<p><b>Υδατοφράκτης Κανναβιού</b> <b>Kannaviou reservoir</b></p>  <p>1. 34°55.825'N 32°35.291'E 2. 34°55.557'N 32°35.483'E</p>	<p><b>Υδατοφράκτης Λεύκας</b> <b>Lefka reservoir</b></p>  <p>1. 35°3.930'N 32°50.190'E 2. 35°3.906'N 32°50.251'E</p>
<p><b>Υδατοφράκτης Κλήρου</b> <b>Klirou reservoir</b></p>  <p>1. 35°1.909'N 33°10.316'E 2. 35°1.886'N 33°10.437'E</p>	<p><b>Υδατοφράκτης Άχνας</b> <b>Achna reservoir</b></p>  <p>1. 35°3.163'N 33°48.494'E 2. 35°3.050'N 33°48.631'E</p>	<p><b>Υδατοφράκτης Ξυλιάτου</b> <b>Xyliatos reservoir</b></p>  <p>1. 35°0.550'N 33°2.171'E 2. 35°0.484'N 33°2.158'E 3. 35°0.294'N 33°2.240'E 4. 35°0.289'N 33°2.313'E</p>